

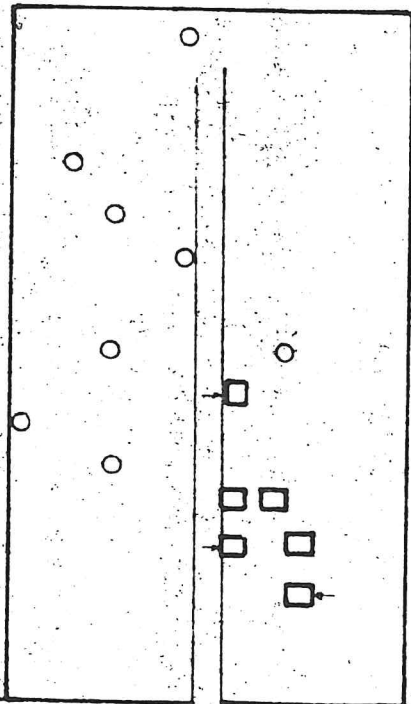
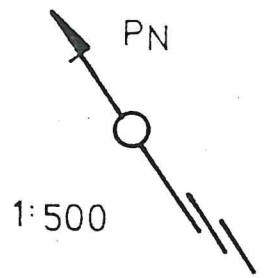
Województwo

skierniewickie

KARTA CMENTARZA

NR

A 1. Miejscowość FRANCISZKANY	6. Nazwa cmentarza (ew. nazwa dawna) cmentarz ewang. - augsburski	B 13. Najstarszy istniejący nagrobek (data) brak danych	15. Groby o znaczeniu historycznym lub osób szczególnie zasłużonych nie ma
2. Gmina Nowy Kałęczyn	7. Cmentarz dawny Cmentarz nowy (po 1945 r.) <input type="checkbox"/> tak <input type="checkbox"/> nie	14. Istniejąca dokumentacja cmentarza i miejsce jej przechowywania Plan aktualny plan sytuacyjny 1:10 000 znajduje się w Okręg. Przedsm Geodezyjno-Kartograf. Warszawa-Ursus	
3. Adres cmentarza Franciszkański p-ta Nowy Kałęczyn	8. Data założenia brak danych	Plan dawny -	
4. Poprzednie nazwy miejscowości j.w.	9. Przynależność wyznaniowa: obecna - ewang. - augsburski dawna - ewang. - augsburski	Inne materiały archiwalne -	
5. (Nie) czynny ew. podstawa zamknięcia od 1945 r. /?/ nieczynny	10. Powierzchnia w ha: ogólna - <input type="text" value="0,12 ha"/> wolna - <input type="text" value="0,1 ha"/>		
11. Położenie cmentarza cmentarz znajduje się ok. 200 m od drogi łączącej wieś Franciszkany z szosą Skierniewice - Rawa Mazowiecka		16. Bibliografia B. Cielebowski, W. Walewski, Słownik Geograficzny Królestwa Polskiego i innych krajów słowiańskich 1880-1902 r., tom II, str. 401 i tom XV cz. I str. 478	
12. Uwagi Ter. Org. Adm. Państwowej		17. Uwagi użytkownika	



- — PCZOSTAŁOŚĆ GROBÓW
- — DRZEWA

do drogi
łączącej wieś z szosą

PLAN CMENTARZA SPORZĄDZIŁ
WG POMIARÓW WŁASNYCH
MGR INŻ. ANDRZEJ SIWIEC
W M - CU WRZEŚNIU 1985 r

Wydruk mapy



Sporządzono dnia: 18.7.2017 r.

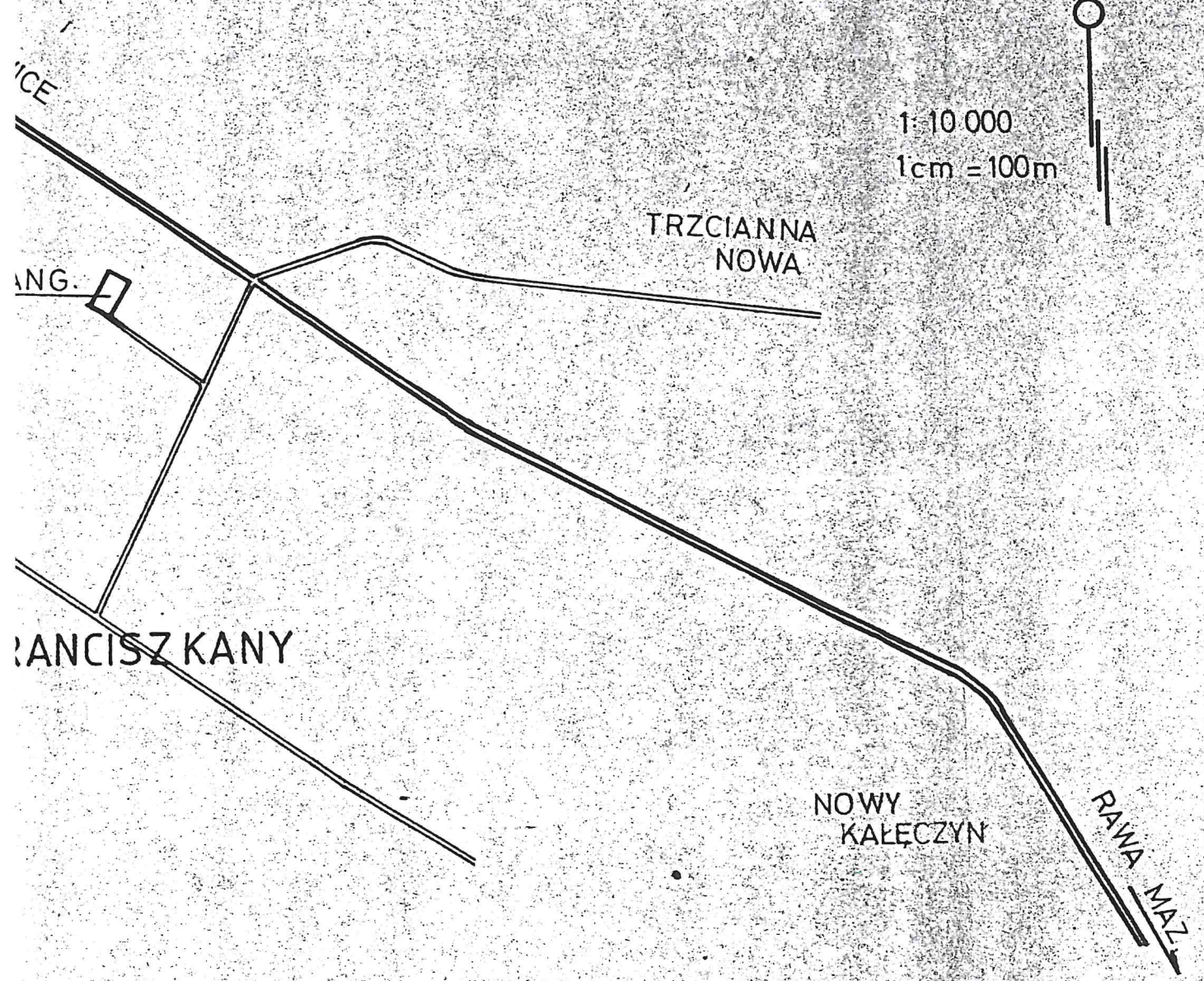
Wydruk ma charakter poglądowy i nie jest dokumentem

lokalizacja cmentarza ewangelickiego - austriackiego
w Franankony

FRANCISZKANY



1:10 000
1cm = 100m



SYTUACJA CMENTARZA WG PLANU
W SKALI 1:10000 ZNAJDUJĄCEGO
SIĘ W OKRĘGOWYM PRZEDSIĘB.
GEODEZYJNO - KARTOGRAFICZNYM
WARSZAWA - URSUS. SPORZĄDZIŁ
MGR INŻ. ANDRZEJ SIWIEC
W M-CU WRZEŚNIU 1985 r